

КОМИТЕТ ПО ПРИРОДНЫМ РЕСУРСАМ ЛЕНИНГРАДСКОЙ ОБЛАСТИ

Кому: Сахаутдинов Рамиль Акрамович

Уведомление

об утверждении акта лесопатологического обследования

от «16» декабря 2025 г.

№ 251216-037844

Рассмотрев направленный акт лесопатологического обследования от «10» декабря 2025 г. № Гатчинское 115 24 и прилагаемые к нему документы, уполномоченный орган КОМИТЕТ ПО ПРИРОДНЫМ РЕСУРСАМ ЛЕНИНГРАДСКОЙ ОБЛАСТИ принял решение об утверждении акта лесопатологического обследования.

В соответствии с п. 2 Постановлением Правительства от 12 ноября 2016 года № 1158 территориальные органы Федерального агентства лесного хозяйства в течение 20 дней осуществляют контроль за достоверностью сведений и обоснованностью мероприятий, указанных в акте лесопатологического обследования.

Дополнительная информация: Отсутствует.

Должностное лицо: Батищев Олег Иванович



ДОКУМЕНТ ПОДПИСАН ЭЛЕКТРОННОЙ ПОДПИСЬЮ

Сертификат:	48115092544631905806731267379839467473
Владелец:	ФЕДЕРАЛЬНОЕ АГЕНТСТВО ЛЕСНОГО ХОЗЯЙСТВА
Действителен:	с 04.10.2024 по 28.12.2025

УТВЕРЖДАЮ:

Заместитель председателя комитета

по природным ресурсам Ленинградской области

О.И.Батищев

" ____ " _____ 2025 г.

Акт

лесопатологического обследования

№Таицкое 115_24 (повтор)

лесных насаждений Гатчинского лесничества (лесопарка)
Ленинградской области (субъект Российской Федерации)

Способ лесопатологического обследования: 1. Визуальный



2. Инструментальный



Место проведения:

Участковое лесничество	Урочище (Дача)	Квартал	Выдел	Площадь выдела, га	Лесопато- логический выдел	Площадь лесо- патологическо- го выдела, га
Таицкое	-	115	24	0,9	1	0,3

Лесопатологическое обследование проведено на общей площади 0,3 га

ДОКУМЕНТ ПОДПИСАН
ЭЛЕКТРОННОЙ ПОДПИСЬЮСертификат: 1AA3 BFA7 D314 F2C8 C919 D627 F795 41F5
Владелец: Сахаутдинов Рамиль Акрамович
Действителен: 1 августа 2025 г. до 25 октября 2026 г.

1. Визуальное лесопатологическое обследование

Наземное ☒ Дистанционное ☐1.1 На площади 0,3 га фактическая таксационная характеристика лесного насаждения соответствует, не соответствует (нужное подчеркнуть) таксационному описанию.

Причины несоответствия: неравномерность таксационных показателей

Список участков с выявленными несоответствиями приведён в приложении 1 к настоящему Акту.

1.2. Лесные насаждения с нарушенной и утраченной устойчивостью выявлены на площади 0,3 га

Участково е лесничеств о	Урочище (дача)	Квартал	Выдел	Площадь, га		Причина ослабления (гибели)	
				с нарушенной устойчивостью	с утраченной устойчивостью		
1	2	3	4	5	6	7	
Таицкое	-	115	24	0,3	-	821	Воздействия сильных ветров прошлых лет, повлекшие наклон более 10°, изгиб или вывал деревьев
						822	Воздействия шквалистых и ураганных ветров прошлых лет, повлекшие слом стволов деревьев
						820	Погодные условия
Итого	-			0,3	-	-	

Состояние обследованных лесных насаждений приведено в приложениях 1.1-1.4 к Акту в зависимости от метода проведения ЛПО.

1. 3 В обследованных лесных участках прогнозируется:

Прогноз	Площадь, га
1	2
Ослабление лесных насаждений	0,3
Усыхание лесных насаждений различной степени	-
Развитие очагов вредных организмов	-

1.4. Обнаружено загрязнение лесного участка отходами и выбросами: промышленными ☐бытовыми ☐

Вид загрязнения	Размеры загрязнения			Объём, кубм	Площадь загрязнения, га
	длина, м	ширина, м	высота, м		
1	2	3	4	5	6
-	-	-	-	-	-

ЗАКЛЮЧЕНИЕ

Участковое лесничество	Урочище (Дача)	Квартал	Выдел	Площадь выдела, га	Лесопато- логически й выдел	Площадь лесопато- логическ ого	Вид меропр иятия	Сроки прове дения
Таицкое	-	115	24	0,9	1	0,3	-	-

Оценка текущего санитарного и лесопатологического состояния лесных насаждений:

Средневзвешенная категория состояния насаждения на площади 0,3 га составляет 2,41

Насаждение с нарушенной устойчивостью. Проведение санитарно-оздоровительных мероприятий не требуется. Рекомендуются проведение лесохозяйственных и биотехнических мероприятий. В данном выделе отмечены аварийные деревья. Акт аварийных деревьев прилагается.

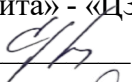
Дата проведения лесопатологического обследования: 23.10.2025

Исполнитель работ по проведению лесопатологического обследования:

Организация : филиала ФБУ «Рослесозащита» - «ЦЗЛ Республики Башкортостан»:


ФИО_Сахаутдинов Р.А

подпись



ФИО_Абдрахманов И.И

подпись



Телефон: 8-905-000-88-30

приложение 1
к акту лесопатологического обследования

Год прове дения лесоу строй ства	но мер квар тала	но мер вы дела	площ адь выде ла, га	целе вое назна чение лесов	катего рия защит ных лесов	ОЗУ	Источ ник дан ных	но мер лес опа тол оги чес кого вы дела	пло щадь лес опа тол оги чес кого вы дела	Таксационная характеристика									заложено пробных площадей	
										сос тав	пор ода	воз раст, лет	сред няя высо та, м	сред ний диа метр, см	тип леса	полно та	бони тет	запас, м3/га	количе ство, шт	общая пло щадь, га
1	2	3	4	5	6	7	8	9	10	11	12	13	14	15	16	17	18	19	20	21
2021	115	24	0,9	Защитные	Ценные леса: противозерозийные леса	участки лесов вокруг сельских населенных пунктов и садовых товариществ	ТО	-	-	5Б2Ос1Олс2Е	Б Ос Олс Е	65	24	24	КсС2	0,6	2	200	-	-
												65	25	28						
												55	20	18						
												75	22	20						
							Ф	1	0,3	5Б2Ос1Олс2Е	Б Ос Олс Е	69	24	24	КсС2	0,6	2	199		
												69	25	29						
												59	20	19						
												79	22	20						
																Итого сухостой,ветровал,бурелом, м3				



примечание: ТО - таксационные описания

Ф - фактическая характеристика лесного насаждения

Исполнитель работ по проведению обследования:

Организация : филиала ФБУ «Рослесозащита» - «ЦЗЛ Республики Башкортостан»:

ФИО_Сахаутдинов Р.А
ФИО_Абдрахманов И.И

подпись 
подпись 

Результаты проведения лесопатологического обследования лесных насаждений за
Субъект Российской Федерации
Участковое лесничество

Ленинградская область
Таицкое

октябрь 2025 г.
Лесничество (лесопарк)
Урочище (лесная дача)

Гатчинское
-

Номер квартала		Номер выдела		Площадь выдела, га		Целевое назначение лесов		Категория защитных лесов		ОЗУ		Номер лесопатологического выдела		Площадь лесопатологического выдела, га		Таксационная характеристика лесного насаждения								Распределение деревьев по категориям состояния, % от запаса																Причина ослабления, повреждения		Подлежит рубке, %		назна ченные мероприя тия	
1	2	3	4	5	6	7	8	9	10	11	12	13	14	15	16	17	18	Н	Р	Н	Р	Н	Р	Н	Р	свежий сухостой	старый сухостой	свежий ветровал	старый ветровал	свежий бурелом	старый бурелом	33	34	35	36										
115	24	0,9	Защитные	Ценные леса: противозорные леса	участки лесов вокруг сельских населенных пунктов и садовых товариществ	1	0,3	5Б2Ос1Олс2Е	Б	69	24	24	КсС2	0,6	2	199	-	23	50	15	10								1		1	821	-	-	-										
																			Ос	69	25	29	-	13	55	20	10											1		1	822	-			
																			Олс	59	20	19	-	7	50	25	15					1					1		1	820	-				
																			Е	79	22	20	-	13	30	20	20					15				1		1		1	-				
																							0														-	-							
																							0														-	-							
																							0														-	-							
																							0														-	-							
																							17,4	0	47	0	18	0	12,5	0	0	3,1	0	1	0	1		-	-						
Итого (сухостой, ветровал, бурелом), %																		5,1																											

Условные обозначения: Н - деревья не подлежат рубке; Р - деревья подлежат рубке.

Исполнитель работ по проведению лесопатологического обследования:

Организация : филиала ФБУ «Рослесозащита» - «ЦЗЛ Республики Башкортостан»:

ФИО_Сахаутдинов Р.А
ФИО_Абдрахманов И.И

подпись
подпись

Дата составления документа_14.11.2025_____